



GL.2.5.0311.1.2020

Pszczyna, 29 czerwca 2020r.

KANCELARIA	STAROSTWA POWIATOWEGO WPLYNEŁO	W CIESZYNIE
	2020 -07- 01	
Ilość zał. .... 10.16101.23.06.2020		

*W.S.* *BR*

według rozdzielnika

Dot.: rocznego sprawozdania z działań podejmowanych w roku 2019 na terenie działania, Nadzoru Wodnego w Pszczynie.

Zgodnie z zapisami art. 250 ust. 10 ustawy z 20 lipca 2017 r. Prawo wodne (Dz. U. z 2020r. poz. 310 z późn. zm.) Państwowe Gospodarstwo Wodne Wody Polskie Nadzór Wodny w Pszczynie przedstawia roczne sprawozdanie z działań podejmowanych w roku 2019r. na terenie powiatów administrowanych przez tut. Nadzór.

RADA POWIATU  
CIESZYŃSKIEGO


data 4.07.2020  
nr BR.0009.14.2020

KIEROWNIK

Janusz Rypień

**Otrzymują:**

1. Rada Powiatu Pszczyńskiego  
ul. 3 Maja 10  
43-200 Pszczyna
2. Rada Powiatu Cieszyńskiego  
ul. Bobrecka 29  
43-400 Cieszyn
3. Rada Miasta Jastrzębie-Zdrój  
Al. Piłsudskiego 60  
44-335 Jastrzębie-Zdrój
4. Rada Miasta Żory  
Al. Wojska Polskiego 45  
44-240 Żory
5. Rada Powiatu Bieruńsko-lędzińskiego  
ul. Św. Kingi 1  
43-155 Bieruń




Państwowe  
Gospodarstwo Wodne  
Wody Polskie

Państwowe Gospodarstwo  
Wodne  
Wody Polskie

Nadzór Wodny w Pszczynie  
ul.3 Maja 4a  
43-200 Pszczyna

**SPRAWOZDANIE Z DZIAŁAŃ PODEJMOWANYCH NA TERENIE  
NADZORU WODNEGO W PSZCZYNIE  
NA OBSZARACH POWIATÓW PSZCZYŃSKI,  
CIESZYŃSKI, BIERUŃSKO-LĘDZIŃSKIEGO ORAZ MIASTA  
JASTRZĘBIE- ZDRÓJ I MIASTA ŻORY  
ZA ROK 2019**

KIEROWNIK  
  
Janusz Rypień

Pszczyna, czerwiec 2020 rok

## **Spis treści:**

- 1. Podstawa prawna sprawozdania.**
- 2. Obszar działania Nadzoru Wodnego wraz z mapą i krótką charakterystyką.**
- 3. Zestawienie gmin znajdujących się na terenie działania Nadzoru Wodnego.**
- 4. Zakres prac wykonanych na terenie działania Nadzoru Wodnego.**
- 5. Ilość i rodzaj spraw prowadzonych przez Nadzór Wodny.**
- 6. Pozostałe informacje.**

## 1. Podstawa prawna sprawozdania.

W związku z obowiązkiem wynikającym z zapisów art. 250 ust. 10 ustawy z 20 lipca 2017 r. Prawo wodne (Dz. U. z 2018 r. poz. 2268 z późn. zm.) przedstawiam Radzie Powiatu (Miasta) roczne sprawozdanie z działań podejmowanych w roku 2018, na terenie powiatów pszczyński, „przez Państwowe Gospodarstwo Wodne Wody Polskie, Regionalny Zarząd Gospodarki Wodnej w Gliwicach, Zarząd Zlewni w Katowicach, Nadzór Wodny w Pszczynie.

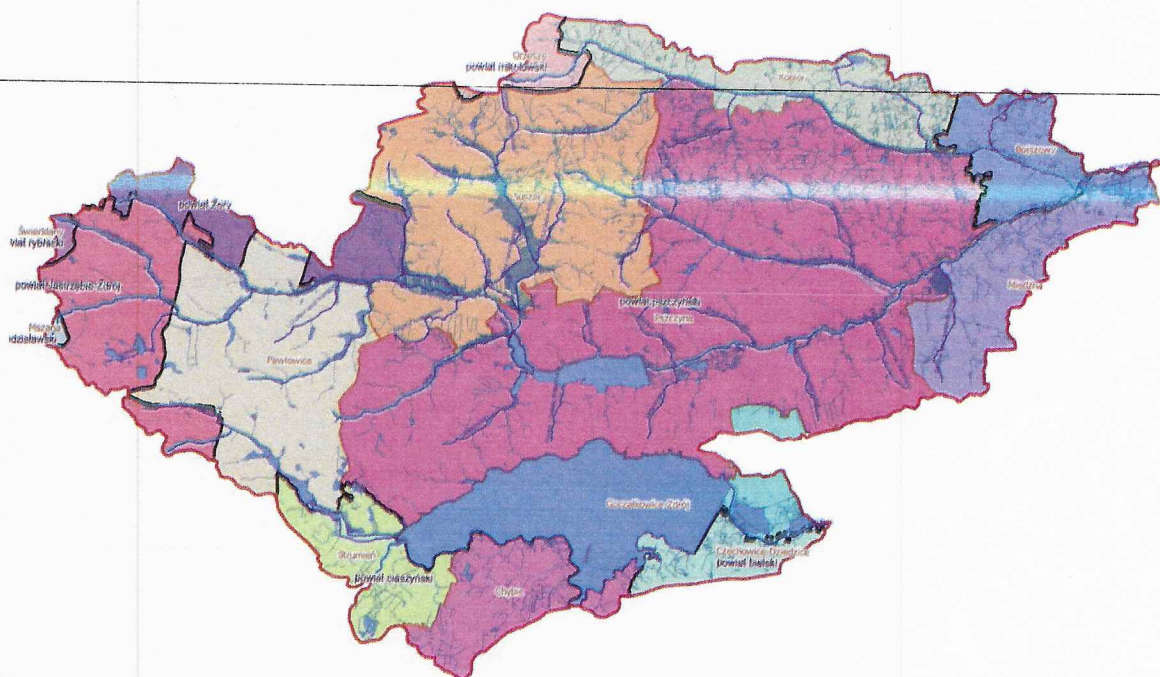
Do podstawowych zadań Nadzoru Wodnego należy w szczególności:

- a) prowadzenie Biura Obsługi Klienta (BOK) oraz biura podawczego w zakresie właściwości nadzoru wodnego,
- b) prowadzenie postępowań administracyjnych w zakresie zgłoszeń wodnoprawnych,
- c) prowadzenie postępowań administracyjnych w sprawach dotyczących zwolnienia od zakazu grodzenia nieruchomości przyległych do publicznych śródlądowych wód powierzchniowych,
- d) załatwianie skarg i wniosków, oraz prowadzenie ich rejestru,
- e) monitorowanie sytuacji na rzekach i ciekach naturalnych oraz informowanie Zarządu Zlewni o zagrożeniach w sytuacji wystąpienia ekstremalnych zjawisk hydrologicznych, prowadzenie współpracy z Centrum Operacyjnym Ochrony Przeciwpowodziowej RZGW,
- f) opiniowanie przekroczenia cieków, przepustów, lokalizacji budynków, wylotów z kanalizacji, stawów, ujęć wody, zbiorników wodnych i innych obiektów,
- g) dokonywanie okresowych przeglądów wód i urządzeń wodnych,
- h) współudział w przygotowywaniu planu w zakresie utrzymania wód, urządzeń wodnych, usuwania szkód oraz uzyskiwania wymaganych prawem decyzji pozwalających na prowadzenie prac utrzymaniowych,
- i) dokonywanie odczytów wskazań urządzeń pomiarowych,
- j) utrzymywanie i eksploatacja urządzeń wodnych oraz cieków naturalnych będących własnością Skarbu Państwa - PGW Wody Polskie oraz ich nadzór nad realizacją prac wykonywanych przez firmy zewnętrzne,
- k) współpraca z jednostkami samorządowymi oraz organami odpowiedzialnymi za ochronę środowiska i gospodarkę wodną w zakresie właściwości nadzoru wodnego,
- l) zapewnienie oznakowania, utrzymywania i kontroli szlaków żeglugowych na śródlądowych drogach wodnych,
- m) współudział w zakresie nadzoru nad wykonywaniem obowiązków użytkowników obwodów rybackich,
- n) współpraca w akcji powodziowej i szacowaniu szkód powodziowych,
- o) administrowanie obiektami nadzoru wodnego.

## 2. Obszar działania Nadzoru Wodnego wraz z mapą i krótką charakterystyką.

Nadzór Wodny w Pszczynie obejmuje swoim zasięgiem głównie powiat pszczyński, a także część powiatu żorskiego. Całkowita powierzchnia obszaru objęta zasięgiem NW Pszczyna wynosi 485 km<sup>2</sup>.

Długość cieków i wałów przeciwpowodziowych na terenie administrowanym przez NW Pszczyna wynosi 236,92km.



**Mapka dot. terenu działalności NW. Pszczyna**

Zestawienie gmin znajdujących się na terenie działania Nadzoru Wodnego.

Zarząd Zlewni	Nadzór Wodny	Powiat	Gmina
Zarząd Zlewni w Katowicach	Pszczyna	Pszczynski	Pszczyna
			Goczałkowice-Zdrój
			Kobiór
			Miedzna
			Pawłowice
			Suszec
		Cieszyński	Strumień
			Chybie
		m. Jastrzębie-Zdrój	Jastrzębie-Zdrój
		m. Żory	Żory
Bieruńsko-Lędziński	Bojszowy		

### 3. Zakres prac wykonanych na terenie działania NW Pszczyna.

L.p.	Gmina	Nazwa zrealizowanego zadania	Opis zadania	Wartość wykonanych prac
1	Pszczyna	Wykonanie konserwacji obiektów na terenie działania Zarządu Zlewni w Katowicach: ciek Studzionka w km 2+200-7+360	Zapewnienia bezpiecznego, bezkolizyjnego spływu wód w korycie cieku celem zapewnienia bezpieczeństwa dla terenów przyległych i odpływu wód z terenów zlewni	33,28 tys. zł
2	Strumień	Wykonanie konserwacji obiektów na terenie działania Zarządu Zlewni w Katowicach: ciek Hynek w km 0+000-1+900	Zapewnienia bezpiecznego, bezkolizyjnego spływu wód w korycie cieku celem zapewnienia bezpieczeństwa dla terenów przyległych i odpływu wód z terenów zlewni	14,9 tys. zł
3	Miedzna,	Wykonanie konserwacji wałów przeciwpowodziowych na terenie działania Zarządu Zlewni w Katowicach-wały przeciwpowodziowe rzeki Wisły w km 0+000-816,0+816-4+186 m. Wola, 0+000-2+650, 0+000-2+950, 0+000-1+248 m. Góra, 0+000-0+490 m. Grzawa	Zapewnienia bezpiecznego spływu wód i lodów w normalnych warunkach hydrologicznych oraz ochrona przed powodzią terenów zawala.	49,5 tys. zł.
	Bojszowy,	Wykonanie konserwacji wałów przeciwpowodziowych na terenie działania Zarządu Zlewni w Katowicach-wały przeciwpowodziowe rzeki Pszczynki w km 0+000-1+000	Zapewnienia bezpiecznego spływu wód i lodów w normalnych warunkach hydrologicznych oraz ochrona przed powodzią terenów zawala.	6,5 tys. zł
	Goczałkowice-Zdrój	Wykonanie konserwacji wałów przeciwpowodziowych na terenie działania Zarządu Zlewni w Katowicach-wały przeciwpowodziowe rzeki Wisły w km 0+000-0+575, 0+575-1+400, 0+000+3+064, 0+000+1+450 Wykonanie konserwacji wałów przeciwpowodziowych na terenie działania Zarządu Zlewni Katowice- wały przeciwpowodziowe cieku Goczałkowickiego w km 0+000-0+590, 0+000-0+750, ciek Goczałkowicki 0+820-1+408	Zapewnienia bezpiecznego spływu wód i lodów w normalnych warunkach hydrologicznych oraz ochrona przed powodzią terenów zawala.	34 tys. zł.

	Pszczyna	Wykonanie konserwacji wałów przeciwpowodziowych na terenie działania Zarządu Zlewni w Katowicach-wały przeciwpowodziowe rzeki Wisły w km0+000-0+650 m. Rudołtowice	Zapewnienia bezpiecznego spływu wód i lodów w normalnych warunkach hydrologicznych oraz ochrona przed powodzią terenów zawala.	6,5 tys zł
3	Miedzna	Konserwacja śluz wałowych 17 szt.	Polegająca na oczyszczeniu i malowaniu elementów ruchomych konstrukcji śluz wraz z smarowaniem w celu umożliwienia prawidłowego działania mechanizmów części ruchomych śluzy, oczyszczenie rowów wlotowych i wylotowych w obrębie śluzy.	17 tys
	Goczałkowice-Zdrój			

#### 4. Liczba spraw wpływających i prowadzonych przez Nadzór Wodny.

Podstawa prawna: Prawo wodne z 20 lipca 2017 r. Dz. U. 2018. 2268

Kwartał	Zgody wodnoprawne na podstawie art. 397 ust. 3 pkt 3 (w związku z art. 240 ust. 5 pkt 1)	Ilość spraw wpływających do NW (wnioski, skargi, inne)
I	3	80
II	2	142
III	1	142
IV	9	180
<b>ROCZNIE</b>		544

#### 5. Pozostałe informacje.

W 2018 r nie wystąpiły zjawiska tj.: wezbrania powodujące podtopienia, zjawiska lodowe na terenie obejmującym Nadzór Wodny.