



Państwowe
Gospodarstwo Wodne
Wody Polskie

GL.1.1.0411.1.2023

Na Leśną w Siemnie SK



RADA POWIATU
CIESZYŃSKIEGO

wpłynęło

data 05.07.2023 Cieszyn, dnia 29.06.2023 r.

nr

22.004.20.2023

Rada Powiatu Cieszyńskiego
ul. Bobrecka 29
43-400 Cieszyn

Zgodnie z art. 250 ust. 10 ustawy z dnia 20 lipca 2017 r. Prawo wodne (t.j. z 2022 r. Dz.U. poz. 2625 z późn. zm.) w załączeniu przesyłam roczne sprawozdanie z działań podejmowanych przez Nadzór Wodny w Cieszynie w 2022 roku.

Z poważaniem:

KIEROWNIK
Beata Bieniek
Beata Bieniek

Otrzymują:

1. Adresat
2. NW Cieszyn a/a

Do wiadomości:

1. Dyrektor Zarządu Zlewni w Gliwicach ul. Robotnicza 2, 44-100 Gliwice

Państwowe Gospodarstwo Wodne Wody Polskie
Regionalny Zarząd Gospodarki Wodnej w Gliwicach
Kierownik Nadzoru Wodnego w Cieszynie
43-400 Cieszyn, ul. Korfantego 32
tel.: +48 (33) 8510056 | e-mail: nw-cieszyn@wody.gov.pl

www.wody.gov.pl

**Państwowe Gospodarstwo
Wodne
Wody Polskie
Nadzór Wodny w Cieszynie
ul. Korfantego 32
43-400 Cieszyn**

**SPRAWOZDANIE Z DZIAŁAŃ PODEJMOWANYCH NA TERENIE
NADZORU WODNEGO W CIESZYNIE
NA OBSZARACH POWIATÓW CIESZYŃSKIEGO, JASTRZĘBSKIEGO,
WODZISŁAWSKIEGO, PSZCZYŃSKIEGO I RYBNICKIEGO
ZA ROK 2022**

Cieszyn, czerwiec 2023 rok

Spis treści:

- 1. Podstawa prawna sprawozdania.**
- 2. Obszar działania Nadzoru Wodnego wraz z mapą i krótką charakterystyką.**
- 3. Zestawienie gmin znajdujących się na terenie działania Nadzoru Wodnego.**
- 4. Zakres prac wykonanych na terenie działania Nadzoru Wodnego.**
- 5. Ilość i rodzaj spraw prowadzonych przez Nadzór Wodny.**
- 6. Pozostałe informacje.**

1. Podstawa prawna sprawozdania.

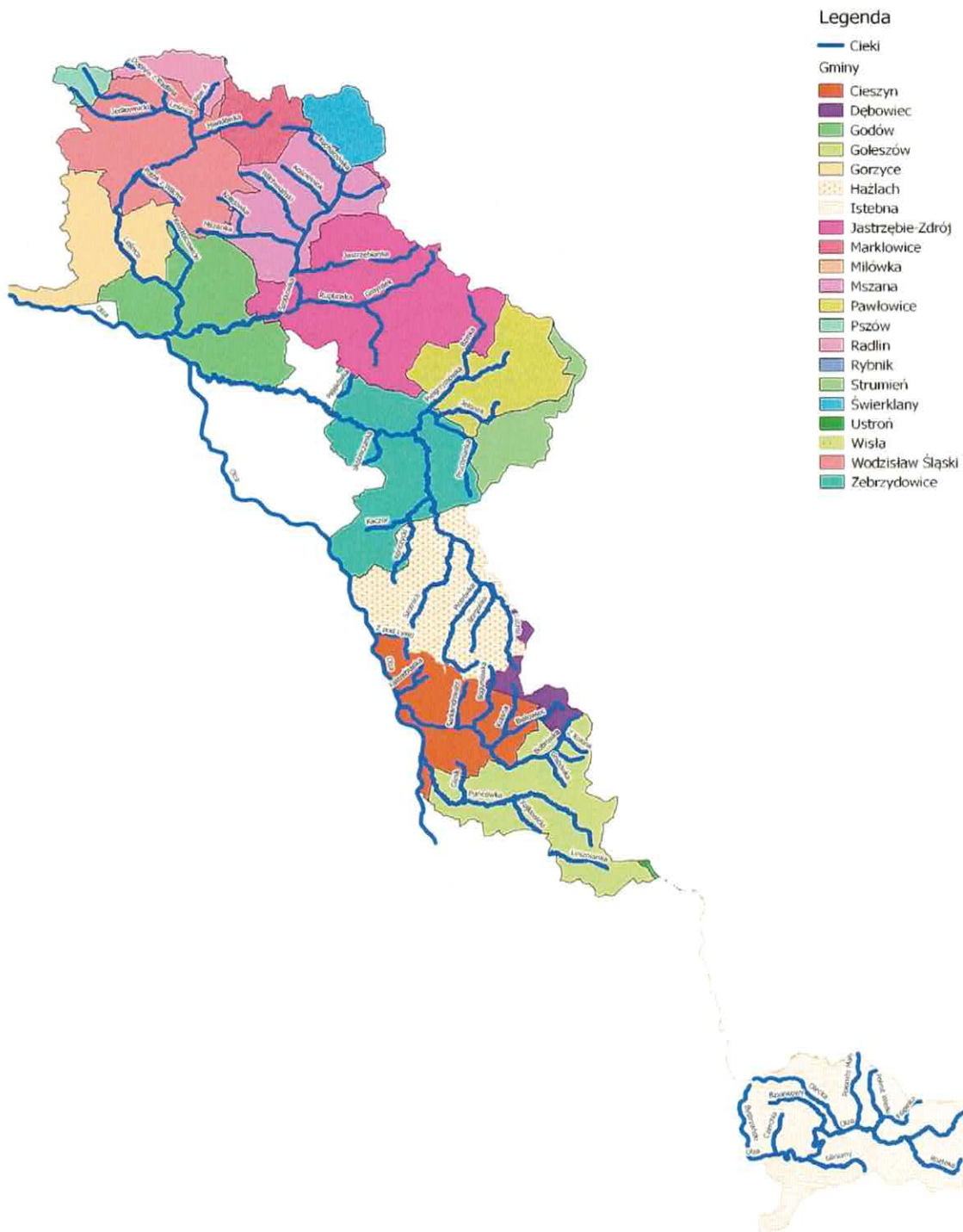
W związku z obowiązkiem wynikającym z zapisów art. 250 ust. 10 ustawy z 20 lipca 2017 r. Prawo wodne (t.j. Dz. U. z 2022 r. poz. 2625 z późn. zm.) przedstawiam Radzie Powiatu (Miasta) roczne sprawozdanie z działań podejmowanych w roku 2021, na terenie powiatów cieszyńskiego, jastrzębskiego, wodzisławskiego, pszczyńskiego i rybnickiego przez Państwowe Gospodarstwo Wodne Wody Polskie, Regionalny Zarząd Gospodarki Wodnej w Gliwicach, Zarząd Zlewni w Gliwicach, Nadzór Wodny w Cieszynie.

Do podstawowych zadań Nadzoru Wodnego należy w szczególności:

- a) prowadzenie Biura Obsługi Klienta (BOK) oraz biura podawczego w zakresie właściwości nadzoru wodnego,
- b) prowadzenie postępowań administracyjnych w zakresie zgłoszeń wodnoprawnych,
- c) prowadzenie postępowań administracyjnych w sprawach dotyczących zwolnienia od zakazu grodzenia nieruchomości przyległych do publicznych śródlądowych wód powierzchniowych,
- d) załatwianie skarg i wniosków, oraz prowadzenie ich rejestru,
- e) monitorowanie sytuacji na rzekach i ciekach naturalnych oraz informowanie Zarządu Zlewni o zagrożeniach w sytuacji wystąpienia ekstremalnych zjawisk hydrologicznych, prowadzenie współpracy z Centrum Operacyjnym Ochrony Przeciwpowodziowej RZGW,
- f) opiniowanie przekroczenia cieków, przepustów, lokalizacji budynków, wylotów z kanalizacji, stawów, ujęć wody, zbiorników wodnych i innych obiektów,
- g) dokonywanie okresowych przeglądów wód i urządzeń wodnych,
- h) współudział w przygotowywaniu planu w zakresie utrzymania wód, urządzeń wodnych, usuwania szkód oraz uzyskiwania wymaganych prawem decyzji pozwalających na prowadzenie prac utrzymaniowych,
- i) dokonywanie odczytów wskazań urządzeń pomiarowych,
- j) utrzymywanie i eksploatacja urządzeń wodnych oraz cieków naturalnych będących własnością Skarbu Państwa - PGW Wody Polskie oraz ich nadzór nad realizacją prac wykonywanych przez firmy zewnętrzne,
- k) współpraca z jednostkami samorządowymi oraz organami odpowiedzialnymi za ochronę środowiska i gospodarkę wodną w zakresie właściwości nadzoru wodnego,
- l) współudział w zakresie nadzoru nad wykonywaniem obowiązków użytkowników obwodów rybackich,
- m) współpraca w akcji powodziowej i szacowaniu szkód powodziowych,
- n) administrowanie obiektami nadzoru wodnego.

2. Obszar działania Nadzoru Wodnego wraz z mapą i krótką charakterystyką.

Nadzór Wodny w Cieszynie obejmuje swoim zasięgiem głównie powiat cieszyński, wodzisławski, jastrzębski, rybnicki a także pszczyński. Całkowita powierzchnia obszaru objęta zasięgiem NW Cieszyn wynosi 477,003617 km². łączna długość cieków to 290 km. Długość wałów przeciwpowodziowych to 3 470 m.



3. Zestawienie gmin znajdujących się na terenie działania Nadzoru Wodnego.

Zarząd Zlewni	Nadzór Wodny	Powiat	Gmina
Gliwice	Cieszyn	cieszyński	Istebna
			Goleszów
			Hażlach
			Zebrzydowice
			Strumień
			Dębowiec
			Cieszyn
		jastrzębski	Jastrzębie Zdrój
		wodzisławski	Wodzisław
			Godów
			Gorzyce
			Mszana
			Marklowice
			Radlin
			Pszów
		rybnicki	Świerklany
		pszczyński	Pawłowice

4. Zakres prac wykonanych na terenie działania NW Cieszyn.

L.p.	Gmina	Nazwa zrealizowanego zadania	Opis zadania	Wartość wykonanych prac
1	Cieszyn	Odcinkowa konserwacja cieków Sarkander w km 0+000-1+500 w m. Cieszyn	Prace polegały na wykoszeniu porostów ze skarp i dna cieków wraz z wygrabieniem, wycince zakrzaczeń wraz z oczyszczeniem terenu, usuwaniu przetamowań i namulisk z koryta cieków	19 472,51 zł
		Odcinkowa konserwacja rzeki Puńcówki w km 0+800-9+400 na terenie gm. Cieszyn i w m. Puńców, Dziegiełłów gm. Golezów	Prace polegały na wykoszeniu porostów ze skarp wraz z wygrabieniem, wycince zakrzaczeń wraz z oczyszczeniem terenu, udrożnieniu koryta cieków wraz z rozplantowaniem części urobku wzdłuż krawędzi cieków i wywozem części urobku	114 446,06 zł
		Odcinkowa konserwacja rzeki Olzy w km 33+500-38+500 na terenie gm. Cieszyn (dwa etapy – dwa koszenia))	Prace polegały na wykoszeniu porostów ze skarp rzeki Olzy, wycince zakrzaczeń i oczyszczeniu terenu po wycince	39 172,97 zł
		Awaryjne usunięcie zatoru na rzece Bobrówce w km 2+940	Prace polegały na usunięciu zatoru z koryta rzeki, usunięciu nieczystości spowodowanych przez zator	9 833,06 zł
		Awaryjna wycinka drzew ze skarp rzeki Bobrówki i cieków Sarkander	Prace polegały na specjalistycznej wycince 24 szt. drzew w wraz z uprzątnięciem terenu po wycince	26 298,00 zł
		Usunięcie zatoru z koryta cieków Kalembianka przy ul. Mokrej 2 w Cieszynie	Prace polegały na usunięciu zatoru	Wykonano jednostką PGW Wody Polskie
		Usunięcie i wywiezienie śmieci ze skarp potoku Krasna ul. Mleczna 51 w Cieszynie	Prace polegały na usunięciu i wywiezieniu śmieci ze skarp potoku	Wykonano jednostką PGW Wody Polskie

2	Goeszów	Odcinkowa konserwacja rzeki Puńcówki w km 0+800-9+400 na terenie gm. Cieszyn i w m. Puńców, Dzięgielów gm. Goeszów	Prace polegały na wykoszeniu porostów ze skarp wraz z wygrabieniem, wycince zakrzaceń wraz z oczyszczeniem terenu, udrożnieniu koryta cieku wraz z rozplantowaniem części urobku wzdłuż krawędzi cieku i wywozem części urobku	114 446,06 zł
		Odcinkowa konserwacja rzeki Bobrówki w km 8+900-9+900 w m. Bażanowice gm. Goeszów	Prace polegały na wykoszeniu porostów i zakrzaceń ze skarp rzeki oraz oczyszczeniu terenu z wywozem urobku poza obręb cieku	52 423,23 zł
		Awaryjna wycinka drzew na rzece Puńcówka w m. Puńców i Dzięgielów gm. Goeszów	Prace polegały na wycince 13 drzew: 4 drzew na skarpach Puńcówki w Puńcowie i 9 drzew na skarpach Puńcówki w Dzięgielowie	20 779,20 zł
		Awaryjna wycinka drzew ze skarp rzeki Bobrówki w m. Bażanowice i rzeki Puńcówki w m. Dzięgielów gm. Goeszów	Prace polegały na wycince jednego drzewa ze skarpy Bobrówki w Bażanowicach oraz wycince 10 drzew ze skarp Puńcówki w Dzięgielowie	17 280, 00 zł
3	Mszana	Odcinkowa konserwacja rzeki Szotkówki w km 0+600-1+800, 8+400- 11+400, 13+200-15+000 i 16+000-20+000 na terenie gm. Świerklany, Mszana i Jastrzębie - Zdrój	Prace polegały na wykoszeniu porostów i zakrzaceń ze skarp i dna cieku, oczyszczeniu terenu z pozostałości po wykarczowaniu, usunięciu zatorów i nieczystości tamujących swobodny przepływ wód	197 375, 17 zł
		Usunięcie zatoru z koryta cieku Mszana w miejscowości Mszana	Prace polegały na usunięciu zatoru z koryta cieku Mszana	Wykonano jednostką PGW Wody Polskie
		Usunięcie zatoru z koryta cieku Mszanka w m. Mszana pomiędzy ul. Skrzyszowską i Leśną	Prace polegały na usunięciu zatoru z koryta cieku Mszana	Wykonano jednostką PGW Wody Polskie
4	Gorzyce	Konserwacja wałów przeciwpowodziowych w m. Uchylsko	Prace polegały na wykoszeniu wałów przeciwpowodziowych na odcinku 3 470 m	14 939,68 zł

5	Godów	<p>Wykoszenie skarp rzeki Szotkówki na odcinku ok 150 m w m. Godów w okolicach mostu ul. 1 Maja</p> <p>Zabudowa wyrwy w lewym brzegu rzeki Leśnicy w km 3+800-3+ 870 w m. Podbucze gm. Godów</p>	<p>Prace polegały na wykoszeniu skarp rzeki Szotkówki w obrębie mostu</p> <p>Prace polegały na wykonaniu opasek z kieszek faszynowych, oraz narzutu kamiennego, zagęszczaniu nasypów, wyplantowaniu skarpy rzeki</p>	<p>Wykonano jednostką PGW Wody Polskie</p> <p>85 230, 67 zł</p>
6	Wodzisław Śląski	<p>Odcinkowa konserwacja rzeki Leśnica w km 8+600-20+600</p> <p>Odcinkowa konserwacja ciekru Jedłownickiego w km 0+000-4+200 na terenie gm. Wodzisław</p>	<p>Prace polegały na wykoszeniu porostów ze skarp rzeki, wycince zakrzaczeń, wygrabieniu skarp i dna ciekru, usunięciu zatorów</p> <p>Prace polegały na wykoszeniu porostów ze skarp i dna ciekru wraz z wygrabieniem, wycince zakrzaczeń wraz z oczyszczeniem terenu, usuwaniu przetamowań i namulisk z koryta ciekru</p>	<p>150 228, 48 zł</p> <p>38 859,36 zł</p>
7	Zebrzydowice	<p>Odcinkowa konserwacja ciekru Piotrówka w km 14+300-19+300 i 32+000-34+000 na terenie gmin Hażlach i Zebrzydowice</p> <p>Wykoszenie i wycinka zakrzaczeń z koryta ciekru Skotniczanka w m. Zebrzydowice ul. Asnyka</p> <p>Konserwacja ciekru Pielgrzymówka w km 0+000-7+400 na terenie gminy Pawłowice i Zebrzydowice</p>	<p>Prace polegały na wykoszeniu porostów ze skarp i dna ciekru wraz z wygrabieniem, wycince zakrzaczeń wraz z oczyszczeniem terenu, usuwaniu przetamowań i namulisk z koryta ciekru</p> <p>Prace polegały na wykoszeniu porostów ze skarp ciekru oraz wycince zakrzaczeń</p> <p>Prace polegały na wykoszeniu porostów ze skarp ciekru, wycince zakrzaczeń, oczyszczeniu terenu po wycince, usunięciu zatorów i nieczystości tamujących swobodny przepływ wód</p>	<p>118 064,42 zł</p> <p>Wykonano jednostką PGW Wody Polskie</p> <p>140 309,23 zł</p>
8	Hażlach	<p>Odcinkowa konserwacja ciekru Piotrówka w km 14+300-19+300 i 32+000-34+000 na terenie gmin Hażlach i Zebrzydowice</p>	<p>Prace polegały na wykoszeniu porostów ze skarp i dna ciekru wraz z wygrabieniem, wycince zakrzaczeń wraz z oczyszczeniem terenu, usuwaniu przetamowań i namulisk z koryta ciekru</p>	<p>118 064,42 zł</p>

		Zabudowa wyrwy w prawym brzegu rzeki Piotrówki w km 27+970-28+010 w m. Kończyce Wielkie gm. Hażlach	<i>Prace polegały na wykonaniu narzutu kamiennego, zagęszczeniu nasypów, wyplantowaniu skarp i korony nasypów, uprzątnięciu terenu po robotach</i>	49 899,32 zł
9	Jastrzębie - Zdrój	Odcinkowa konserwacja cieku Gmyrdek w km 0+000-3+000 na terenie gminy Jastrzębie - Zdrój	<i>Prace polegały na wykoszeniu porostów i zakrzaceń ze skarp i dna cieku, oczyszczeniu terenu z pozostałości po wykarczowaniu, usunięciu zatorów, i nieczystości tamujących swobodny przepływ wód</i>	45 180,43 zł
		Odcinkowa konserwacja rzeki Szotkówki w km 0+600-1+800, 8+400- 11+400, 13+200-15+000 i 16+000-20+000 na terenie gm. Świerklany, Mszana i Jastrzębie - Zdrój	<i>Prace polegały na wykoszeniu porostów ze skarp i dna cieku, wygrabieniu wykoszonych porostów z dna, oczyszczeniu terenu z pozostałości po wykarczowaniu, usunięciu zatorów i nieczystości tamujących swobodny przepływ wód</i>	197 375, 17 zł
		Odcinkowa konserwacja cieku Jastrzębianka w km 0+000-5+000 na terenie gm. Jastrzębie - Zdrój	<i>Prace polegały na wykoszeniu porostów ze skarp cieku, wycince zakrzaceń, oczyszczeniu terenu po wycince, usunięciu zatorów i nieczystości tamujących swobodny przepływ wód</i>	67 524,36 zł
		Usunięcie zatoru z koryta cieku Jastrzębianka przy ul. Wodzisławskiej 11 w m. Jastrzębie - Zdrój	<i>Prace polegały na usunięciu zatoru z koryta cieku</i>	Wykonano jednostką PGW Wody Polskie
		Odcinkowe koszenie skarp cieku Bzianka w Jastrzębiu - Bziu	<i>Prace polegały na wykoszeniu porostów i traw ze skarp cieku</i>	Wykonano jednostką PGW Wody Polskie
		Usunięcie zatoru z koryta cieku Jastrzębianka w m. Jastrzębie – Zdrój w okolicy ul. Lipowej	<i>Prace polegały na usunięciu zatoru z koryta cieku</i>	Wykonano jednostką PGW Wody Polskie
		Usunięcie zatoru z koryta cieku Ruptawka w m. Jastrzębie – Zdrój przy ul. Moszczenickiej	<i>Prace polegały na usunięciu zatoru z koryta cieku</i>	Wykonano jednostką PGW Wody Polskie

		Usunięcie wiatrołomu ze skarpy i koryta rzeki Szotkówki w m. Jastrzębie – Zdrój na wysokości nieruchomości przy ul. Szotkowickiej 1	<i>Prace polegały na usunięciu wiatrołomu ze skarpy i koryta rzeki</i>	Wykonano jednostką PGW Wody Polskie
10	Świerklany	Odcinkowa konserwacja rzeki Szotkówki w km 0+600-1+800, 8+400- 11+400, 13+200-15+000 i 16+000-20+000 na terenie gm. Świerklany, Mszana i Jastrzębie - Zdrój	<i>Prace polegały na wykoszeniu porostów ze skarp i dna cieku, wygrabieniu wykoszonych porostów z dna, oczyszczeniu terenu z pozostałości po wykarczowaniu, usunięciu zatorów i nieczystości tamujących swobodny przepływ wód</i>	197 375, 17 zł
11	Pawłowice	Konserwacja cieku Pielgrzymówka w km 0+000-7+400 na terenie gminy Pawłowice i Zebrzydowice Zabudowa wyrwy w prawym brzegu rzeki Pielgrzymówki w km 2+980-3+010 w m. Pielgrzymowice gm. Pawłowice	<i>Prace polegały na wykoszeniu porostów ze skarp cieku, wycince zakrzaczeń, oczyszczeniu terenu po wycince, usunięciu zatorów i nieczystości tamujących swobodny przepływ wód</i> <i>Prace polegały na wykonaniu narzutu kamiennego oraz koszy siatkowo – kamiennych, rozplantowanie ziemi na skarpach cieku i uprzątnięciu terenu</i>	140 309,23 zł 100 144,79 zł

5. Liczba spraw wpływających i prowadzonych przez Nadzór Wodny.

Podstawa prawna: Prawo wodne z 20 lipca 2017 r. (t.j. Dz. U. z 2022 r. poz. 2625 z późn. zm.)

Kwartał	Zgody wodnoprawne na podstawie art. 397 ust. 3 pkt 3 (w związku z art. 240 ust. 5 pkt 1)	Ilość spraw wpływających do NW (wnioski, skargi, inne)
I	2	129
II	3	157
III	10	178
IV	7	176
ROCZNIE	22	640

6. Pozostałe informacje.

Obszar obejmujący teren Nadzoru jest bardzo zróżnicowany zarówno pod względem charakterystyki cieków jak i urbanistycznym, na kilku gminach dodatkowo objęty szkodami górnictwami.

W Nadzorze Wodnym w Cieszynie zatrudnione są trzy osoby. Pracownicy Nadzoru oprócz stałego monitoringu cieków pod względem bezpieczeństwa powodziowego prowadzą nadzór nad wszystkimi zadaniami utrzymaniowymi na ciekach wodnych, biorą udział w naradach koordynacyjnych prowadzonych przez Starostwa Powiatowe i Urzędy Miast, gdzie opiniowane są inwestycje planowane na gruntach Skarbu Państwa w zarządzie PGW Wody Polskie, jak również biorą udział w wizjach terenowych oraz spotkaniach dot. działalności Nadzoru. Opiniowaniu przez Nadzór podlegają również wszelkie zadania związane z gospodarką wodną m.in. w zakresie budownictwa wodnego, usług wodnych, korzystania z wód jak również w zakresie zawieranych umów użytkowania gruntów pokrytych wodami, gdzie proces opiniowania poprzedzony jest rozpoznaniem sprawy w terenie.


Do zadań Kierownika Nadzoru Wodnego należy również przyjmowanie zgłoszeń wodnoprawnych w tym, w sprawie wykonania urządzeń wodnych służących do wprowadzania do ziemi ścieków oczyszczonych w przydomowej oczyszczalni ścieków na potrzeby zwykłego korzystania z wód, których ilość, z uwagi na wprowadzone przepisy bardzo wzrasta.

Nadzór Wodny prowadzi również nadzór nad zarybieniem rzek, i tak w roku 2022 pracownicy brali udział w zarybieniu rzeki Puńcówki i Bobrówki w m. Cieszyn narybkiem pstrąga potokowego oraz rzeki Olzy w m. Godów narybkiem klenia i jazia.

Dokumentacja zdjęciowa z wykonanych robót:



Olza przed i po konserwacji



Zator na rzece Bobrówce i stan po usunięciu zatoru



Wycinka drzew ze skarp Bobrówki i Sarkandra – przed i po wycince



Szotkówka przed i po konserwacji



Wykoszone wały na Olzie w Uchylsku – gm. Gorzyce



Leśnica wyrwa w lewym brzegu – przed i po konserwacji





Rzeka Leśnica w Wodzisławiu Śląskim prze i po konserwacji



Ciek Jedłownicki przed i w trakcie konserwacji



Rzeka Piotrówka przed i po konserwacji



Ciek Pielgrzymówka przed i po konserwacji



Piotrówka w Kończycach Wielkich zabudowa wyrwy - przed konserwacją i w trakcie



Ciek Gmyrdek w Jastrzębiu – Zdroju przed i po konserwacji



Jastrzębianka w Jastrzębiu – Zdroju przed i po konserwacji



Pielgrzymówka w m. Pielgrzymowice – zabudowa wyrwy przed i po konserwacji