



Państwowe
Gospodarstwo Wodne
Wody Polskie

GL.1.1.0411.1.2022

Wydział Rady, Zarządu i Zdrowia

Wpłynęło dnia 04.07.2022

Nr sprawy Rk.004.3.2022

Cieszyn, dnia 23.06.2022 r.



BR
30.6.2022
file
W. Sza

Rada Powiatu Cieszyńskiego
ul. Bobrecka 29
43-400 Cieszyn

Zgodnie z art. 250 ust. 10 ustawy z dnia 20 lipca 2017 r. Prawo wodne (t.j. z 2021 r. Dz.U. poz. 2233 z późn. zm.) w załączeniu przesyłam roczne sprawozdanie z działań podejmowanych przez Nadzór Wodny w Cieszynie w 2021 roku.

Z poważaniem

KIEROWNIK
Beata Bieniek
Beata Bieniek

Otrzymują:

1. Adresat
2. NW Cieszyn a/a

Państwowe Gospodarstwo Wodne Wody Polskie
Regionalny Zarząd Gospodarki Wodnej w Gliwicach
Kierownik Nadzoru Wodnego w Cieszynie
43-400 Cieszyn, ul. Korfantego 32
tel.: +48 (33) 8510056 | e-mail: nw-cieszyn@wody.gov.pl

www.wody.gov.pl

Państwowe Gospodarstwo
Wodne
Wody Polskie
Nadzór Wodny w Cieszynie
ul. Korfanteo 32
43-400 Cieszyn

**SPRAWOZDANIE Z DZIAŁAŃ PODEJMOWANYCH NA TERENIE
NADZORU WODNEGO W CIESZYNI
NA OBSZARACH POWIATÓW CIESZYŃSKIEGO, JASTRZĘBSKIEGO,
WODZISŁAWSKIEGO, PSZCZYŃSKIEGO, RYBNICKIEGO
ZA ROK 2021**

Cieszyn, czerwiec 2022 rok

Spis treści:

- 1. Podstawa prawna sprawozdania.**
- 2. Obszar działania Nadzoru Wodnego wraz z mapą i krótką charakterystyką.**
- 3. Zestawienie gmin znajdujących się na terenie działania Nadzoru Wodnego.**
- 4. Zakres prac wykonanych na terenie działania Nadzoru Wodnego.**
- 5. Ilość i rodzaj spraw prowadzonych przez Nadzór Wodny.**
- 6. Pozostałe informacje.**

1. Podstawa prawna sprawozdania.

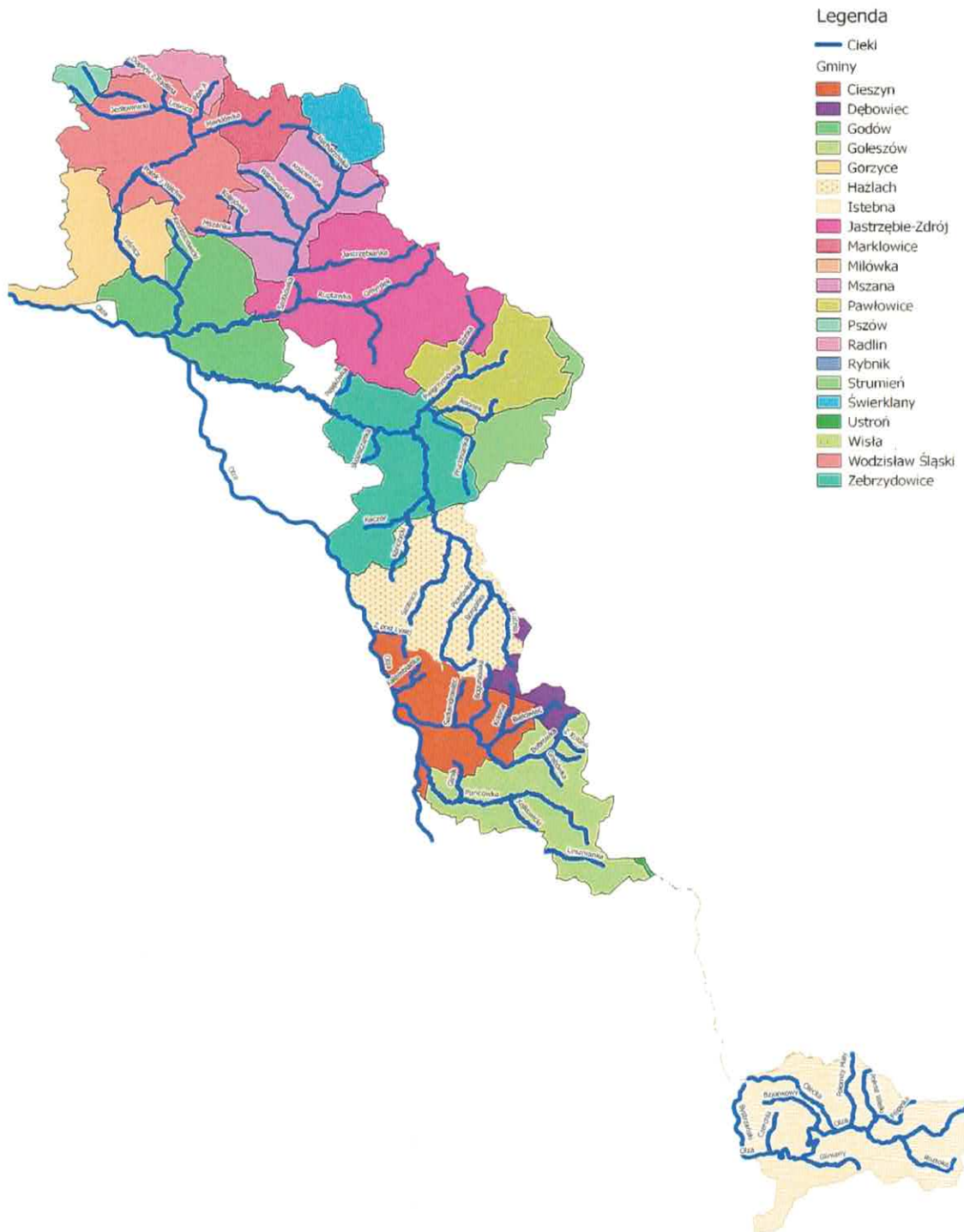
W związku z obowiązkiem wynikającym z zapisów art. 250 ust. 10 ustawy z 20 lipca 2017 r. Prawo wodne (t.j. Dz. U. z 2021 r. poz. 2233 z późn. zm.) przedstawiam Radzie Powiatu (Miasta) roczne sprawozdanie z działań podejmowanych w roku 2021, na terenie powiatów cieszyńskiego, jastrzębskiego, wodzisławskiego, pszczyńskiego i rybnickiego przez Państwowe Gospodarstwo Wodne Wody Polskie, Regionalny Zarząd Gospodarki Wodnej w Gliwicach, Zarząd Zlewni w Gliwicach, Nadzór Wodny w Cieszynie.

Do podstawowych zadań Nadzoru Wodnego należy w szczególności:

- a) prowadzenie Biura Obsługi Klienta (BOK) oraz biura podawczego w zakresie właściwości nadzoru wodnego,
- b) prowadzenie postępowań administracyjnych w zakresie zgłoszeń wodnoprawnych,
- c) prowadzenie postępowań administracyjnych w sprawach dotyczących zwolnienia od zakazu grodzenia nieruchomości przyległych do publicznych śródlądowych wód powierzchniowych,
- d) załatwianie skarg i wniosków, oraz prowadzenie ich rejestru,
- e) monitorowanie sytuacji na rzekach i ciekach naturalnych oraz informowanie Zarządu Zlewni o zagrożeniach w sytuacji wystąpienia ekstremalnych zjawisk hydrologicznych, prowadzenie współpracy z Centrum Operacyjnym Ochrony Przeciwpowodziowej RZGW,
- f) opiniowanie przekroczenia cieków, przepustów, lokalizacji budynków, wylotów z kanalizacji, stawów, ujęć wody, zbiorników wodnych i innych obiektów,
- g) dokonywanie okresowych przeglądów wód i urządzeń wodnych,
- h) współudział w przygotowywaniu planu w zakresie utrzymania wód, urządzeń wodnych, usuwania szkód oraz uzyskiwania wymaganych prawem decyzji pozwalających na prowadzenie prac utrzymaniowych,
- i) dokonywanie odczytów wskazań urządzeń pomiarowych,
- j) utrzymywanie i eksploatacja urządzeń wodnych oraz cieków naturalnych będących własnością Skarbu Państwa - PGW Wody Polskie oraz ich nadzór nad realizacją prac wykonywanych przez firmy zewnętrzne,
- k) współpraca z jednostkami samorządowymi oraz organami odpowiedzialnymi za ochronę środowiska i gospodarkę wodną w zakresie właściwości nadzoru wodnego,
- l) współudział w zakresie nadzoru nad wykonywaniem obowiązków użytkowników obwodów rybackich,
- m) współpraca w akcji powodziowej i szacowaniu szkód powodziowych,
- n) administrowanie obiektami nadzoru wodnego.

2. Obszar działania Nadzoru Wodnego wraz z mapą i krótką charakterystyką.

Nadzór Wodny w Cieszynie obejmuje swoim zasięgiem głównie powiat cieszyński, wodzisławski, jastrzębski a także pszczyński i rybnicki. Całkowita powierzchnia obszaru objęta zasięgiem NW Cieszyn wynosi 477,003617 km². łączna długość cieków to 290 km. Długość wałów przeciwpowodziowych to 3 470 m.



3. Zestawienie gmin znajdujących się na terenie działania Nadzoru Wodnego.

Zarząd Zlewni	Nadzór Wodny	Powiat	Gmina
Gliwice	Cieszyn	cieszyński	Istebna
			Goleszów
			Hazlach
			Zebrzydowice
			Strumień
			Dębowiec
			Cieszyn
		jastrzębski	Jastrzębie Zdrój
		wodzisławski	Wodzisław
			Godów
			Gorzyce
			Mszana
			Marklowice
			Radlin
			Pszów
		rybnicki	Świerklany
		pszczyński	Pawłowice

4. Zakres prac wykonanych na terenie działania NW Cieszyn.

L.p.	Gmina	Nazwa zrealizowanego zadania	Opis zadania	Wartość wykonanych prac
1	Cieszyn	<i>Odcinkowa konserwacja cieków Sarkandrowiec w km 1+500-1+550 w m. Cieszyn</i>	<i>Ręczne wykoszenie porostów ze skarp i dna cieków, wygrabienie wykoszonych porostów z dna cieków, wycinka krzaków, oczyszczenie terenu po wycinie krzaków z wywiezieniem i rozdrobieniem gałęzi, usuwanie zatorów i w wywrotów drzew</i>	5 987,52 zł
		<i>Konserwacja prawego brzegu Olzy w km 33+500-38+500 w m. Cieszyn</i>	<i>Wykoszenie porostów ze skarp rzeki Olzy, wycinka zakrzaczeń, oczyszczenie terenu po wycinie krzaków</i>	9 544,80 zł
		<i>Usuwanie zatorów z koryt cieków wodnych na terenie NW Cieszyn rzeka Puńcówka – Cieszyn, Puńców , Dziegielów rzeka Bobrówka – Cieszyn; ciek Borgońka - Hażlach; rzeka Piotrówka - Zebrzydowice</i>	<i>Usuwanie zatorów</i>	10 610,18 zł
		<i>Odcinkowa konserwacja cieków Boguniówka w km 0+000-1+500 na terenie gm. Cieszyn</i>	<i>Ręczne wykoszenie porostów ze skarp i dna cieków, wygrabienie wykoszonych porostów z dna, hakowanie dna cieków, oczyszczenie terenu z pozostałości po wykarczowaniu, mechaniczne rozdrabnianie gałęzi, ręczne rozplantowanie urobku, usuwanie zatorów i nieczystości tamujących swobodny przepływ wód, usuwanie wykrotów drzew, wywóz urobku poza obręb cieków</i>	23 987,03 zł
		<i>Awaryjne usunięcie drzewa ze skarpy rzeki Puńcówki przy Alei Łyska w Cieszynie</i>	<i>wycinka drzewa przy użyciu podnośnika koszowego, uprzątnięcie terenu po wycinie</i>	5 000,00 zł

		<p>Wycinka drzew na terenie NW Cieszyn: rzeka Bobrówka, Puńcówka, Lesznianka, Boguniówka, Glinik</p>	<p><i>Specjalistyczna wycinka drzew metodą alpinistyczną z użyciem specjalistycznego sprzętu, uprzątnięcie terenu po wycince, przygotowanie drewna do transportu, transport z załadunkiem i rozładunkiem drewna</i></p>	<p>36 779,16 zł</p>
		<p>Wykoszenie skarp cieku Sarkander w Cieszynie od mostu ul. Wiejska za budynek przy ul. Katowickiej 25</p>	<p><i>Wykoszenie skarp cieku</i></p>	<p>Wykonano jednostką PGW Wody Polskie</p>
2	Goeszów	<p>Konserwacja cieku Wapienny w km 0+000-1+500</p>	<p><i>Ręczne wykoszenie porostów ze skarp cieku, hakowanie dna cieku, wycinka krzaków, oczyszczenie terenu po wycince krzaków, rozdrobnienie gałęzi, usunięcie zatorów i wykrotów drzew</i></p>	<p>9 232,60 zł</p>
		<p>Usuwanie Barszczu Sosnowskiego ze skarp i cieków będących w administracji NW Cieszyn – nad rzeką Puńcówką w m. Puńców na terenie gm. Goeszów</p>	<p><i>Usuwanie Barszczu Sosnowskiego</i></p>	<p>2 361,23 zł</p>
		<p>Usuwanie zatorów z koryt cieków wodnych na terenie NW Cieszyn rzeka Puńcówka – Cieszyn, Puńców, Dzięgielów rzeka Bobrówka – Cieszyn; ciek Borgońka Hażlach; rzeka Piotrówka - Zebrzydowice</p>	<p><i>Usuwanie zatorów</i></p>	<p>10 610,18 zł</p>
		<p>Wycinka drzew na terenie NW Cieszyn: rzeka Bobrówka, Puńcówka, Lesznianka, Boguniówka, Glinik</p>	<p><i>Specjalistyczna wycinka drzew metodą alpinistyczną z użyciem specjalistycznego sprzętu, uprzątnięcie terenu po wycince, przygotowanie drewna do transportu, transport z załadunkiem i rozładunkiem drewna</i></p>	<p>36 779,16 zł</p>

3	Mszana	Odcinkowa konserwacja ciekłu Mszanka w km 3+330-4+400 na terenie gm. Mszana	Ręczne wykoszenie porostów ze skarp i dna ciekłu, wygrabienie wykoszonych porostów z dna, hakowanie dna ciekłu, oczyszczenie terenu z pozostałości po wykarczowaniu, mechaniczne rozdrabnianie gałęzi, ręczne rozplantowanie urobku, usuwanie zatorów i nieczystości tamujących swobodny przepływ wód, usuwanie wykrotów drzew, wywóz urobku poza obręb ciekłu	30 785, 92 zł
		Konserwacja ciekłu Wilchwy (Potok Wilchwiański) w km 0+000-2+500 gm. Mszana	Wykoszenie traw i porostów z wygrabieniem, wycinka i karczowanie krzaków wywiezieniem i rozdrobieniem gałęzi, usunięcie zatorów z wywiezieniem, roboty ziemne i mechaniczne, hakowanie dna	14 038,67 zł
4	Gorzyce	Konserwacja prawego wału przeciwpowodziowego rzeki Olzy w m. Uchylsko i Olza	Dwukrotne koszenie wału przeciwpowodziowego na odcinku 3 470 m	24 626,64 zł
5	Godów	Zabudowa wyryw prawego i lewego brzegu rz. Szotkówki w km 3+020-3+080 w m. Gołkowice gm. Godów	Wykonanie wykopów koparką, wykonanie koszy z siatki stalowej, wykonanie podwodnego narzutu kamiennego, wykonanie nadwodnego narzutu kamiennego	59 470,75 zł
		Wykoszenie skarp rzeki Szotkówki na odcinku ok 100 m w m. Godów w okolicach mostu ul. 1 Maja	Koszenie i wygrabienie	Wykonano jednostką PGW Wody Polskie
		Odcinkowa konserwacja rzeki Leśnica w km 8+600-20+600	Ręczne wykoszenie porostów ze skarp rzeki z wygrabieniem ze skarp i dna ciekłu, wycinka i karczowanie krzaków, rozplantowanie ziemi z wykopów, usunięcie zatorów, usunięcie wywrotów drzew	38 251, 77 zł

6	Wodzisław Śląski	Odcinkowa konserwacja rzeki Leśnica w km 16+750-19+500 na terenie gm. Wodzisław Śląski	Roboty ziemne z transportem urobku, ręczne wykopy ciągłe ze złożeniem urobku na odkład, Wywóz urobku poza obręb cieku	56 883,81 zł
		Odcinkowa konserwacja cieku Jedłownickiego w km 0+000-3+150 na terenie gm. Wodzisław	Wykoszenie ręczne skarp cieku i dna cieku, wygrabienie wykoszonych porostów z dna cieku, hakowanie dna cieku, ręczne karczowanie gęstych krzaków i podszycia, oczyszczenie terenu z pozostałości po karczowaniu rębarko – rozdrabniarką, mechaniczne rozdrabnianie, ręczne wykopy ze złożeniem urobku na odkład, usuwanie zatorów i nieczystości tamujących swobodny przepływ wody, wywóz urobku, usunięcie wykrotów drzew	55 473,33 zł
		Odcinkowa konserwacja cieku Markłówka w km 1+400 – 3+400 na terenie gm. Markłowice powiat Wodzisław Śląski	Wykoszenie ręczne skarp cieku i dna cieku, hakowanie dna, wygrabienie wykoszonych porostów ze skarp i dna cieku, rozdrobnienie mechaniczne i ręczne rębarko - rozdrabniarką Ręczne wykopy ze złożeniem urobku na odkład, wywóz urobku poza obręb cieku, usunięcie zatorów, ręczne rozplanowanie urobku lub wywóz	33 522,09 zł
		Odcinkowa konserwacja cieku Jedłownicki na dł. 1,2 km w m. Pszów	Wykoszenie porostów ze skarp cieku, ręczne wykoszenie porostów z dna cieku z wygrabieniem, hakowanie dna cieku, ręczne ścinanie i karczowanie gęstych krzaków i podszycia, oczyszczenie terenu po karczowaniu, wywóz gałęzi i rozdrabnianie, ręczne wykopy ze złożeniem urobku na odkład	39 350,95 zł
7	Zebrzydowice	Odcinkowa konserwacja cieku Kaczor w km 0+020-0+3200-19+300 na terenie gm . Zebrzydowice	Wykoszenie porostów ze skarp cieku, ręczna wycinka zakrzaceń, oczyszczenie terenu po wycince, wywóz gałęzi lub mechaniczne rozdrabnianie gałęzi, usuwanie zatorów i nieczystości tamujących swobodny przepływ wód	9 047,67 zł

		<p><i>Usunięcie zatoru z koryta rzeki Piotrówka w m. Zebrzydowice ul. ks. Janusza 28</i></p> <p><i>Usunięcie zatoru z koryta rzeki Piotrówka w m. Zebrzydowice przy posesji ul. Topolowa15ul. Rieczna</i></p>	<p><i>Usunięcie zatoru, drewno zostało pocięte i złożone na brzegu rzeki</i></p> <p><i>Usunięcie zatoru, drewno zostało pocięte i złożone na brzegu rzeki</i></p>	<p><i>Wykonano jednostką PGW Wody Polskie</i></p> <p><i>Wykonano jednostką PGW Wody Polskie</i></p>
8	<i>Hażlach</i>	<p><i>Usuwanie zatorów z koryt cieków wodnych na terenie NW Cieszyn rzeka Puńcówka – Cieszyn, Puńców , Dzięgielów rzeka Bobrówka – Cieszyn; ciek Borgońka Hażlach; rzeka Piotrówka - Zebrzydowice</i></p> <p><i>Odcinkowa konserwacja cieków Lutnia w km 0+000 – 1 + 000 – 2+600 – 4+600 na terenie gm. Hażlach</i></p>	<p><i>Usuwanie zatorów</i></p> <p><i>Ręczne wykoszenie porostów ze skarp cieków, wygrabienie, wycinka zakrzaczeń, czyszczenie terenu po wycinie z wywiezieniem i rozdrobieniem gałęzi, usunięcie zatorów i wykrotów drzew</i></p>	<p><i>10 610,18 zł</i></p> <p><i>22 632 zł</i></p>
9	<i>Jastrzębie - Zdrój</i>	<p><i>Odcinkowa konserwacja cieków Jastrzębianka w km 0+000-5+000 na terenie gminy Jastrzębie - Zdrój</i></p>	<p><i>Ręczne wykoszenie porostów ze skarp i dna cieków z wygrabieniem, hakowanie dna, karczowanie ręczne zakrzaczeń, oczyszczenie terenu po wykarczowaniu, mechaniczne rozdrabnianie gałęzi, ręczne wykopy ze złożeniem urobku na odkład, ręczne rozplantowanie ziemi, usuwanie zatorów, rozbiórka tam bobrowych i nieczystości tamujących swobodny przepływ wód, usuwanie wykrotów drzew</i></p>	<p><i>68 859,40 zł</i></p>

		<p><i>Wykoszenie skarp ciekłu Gmyrdek ok. 150 m od przepustu przy wjeździe na cmentarz od ul. Podhalańskiej w górę ciekłu prawa i lewa skarpa</i></p> <p><i>Usunięcie zatoru z koryta ciekłu Ruptawka w Jastrzębiu – Zdroju w rejonie ul. Jagiełły dz. 64/49</i></p>	<p><i>Wykoszenie skarp ciekłu</i></p> <p><i>Usunięcie zatoru</i></p>	<p><i>Wykonano jednostką PGW Wody Polskie</i></p> <p><i>Wykonano jednostką PGW Wody Polskie</i></p>
10	Świerklany	<p><i>Naprawa umocnienia brzegów (płyty betonowe) w źródłowym odcinku rzeki Szotkówki ul. Wiejska Świerklany, wykoszenie skarp ciekłu Szotkówka w okolicy ul. Kościelnej i Ligonia - okolice kościoła i parkingu</i></p>	<p><i>Naprawa umocnień wykoszenie skarp ciekłu;</i></p>	<p><i>Wykonano jednostką PGW Wody Polskie</i></p>

5. Liczba spraw wpływających i prowadzonych przez Nadzór Wodny.

Podstawa prawna: Prawo wodne z 20 lipca 2017 r. (t.j. Dz. U. z 2021 r. poz. 2233 z późn. zm.)

Kwartał	Zgody wodnoprawne na podstawie art. 397 ust. 3 pkt 3 (w związku z art. 240 ust. 5 pkt 1)	Ilość spraw wpływających do NW (wnioski, skargi, inne)
I	2	115
II	5	134
III	5	164
IV	3	129
ROZNIEM	15	542

6. Pozostałe informacje.



W ramach utrzymywania cieków wodnych na terenie Nadzoru Wodnego Cieszyn, pracownicy przeprowadzili, również z udziałem przedstawicieli gmin, przeglądy cieków, w trakcie których dokonali oceny stanu koryt cieków oraz identyfikacji ewentualnych zagrożeń, analizy dotychczasowych prac utrzymaniowych, a następnie wyciągnęli wnioski będące podstawą do dalszych działań Nadzoru.

Pracownicy Nadzoru biorą również udział w zarybieniach wód, prowadzonych przez użytkowników rybackich cieków wodnych – na naszym obszarze przez Polski Związek Wędkarski Okręg w Katowicach. Zarybiono rzekę Olzę w m. Cieszyn narybkiem świnki, brzany i jazia.

Oprócz zadań Nadzoru Wodnego wynikających z przepisów Prawa wodnego pracownicy biorą udział w naradach koordynacyjnych prowadzonych przez Starostwa Powiatowe i Urzędy Miast, jak również opiniują wszelkie zadania związane z gospodarką wodną m.in. w zakresie budownictwa wodnego, usług wodnych, korzystania z wód jak również w zakresie zawieranych umów użytkowania gruntów pokrytych wodami.

KIEROWNIK
Beata
Beata Bieniek

Ciek Jedłownicki przed i po konserwacji



Ciek Kaczor w Kończycach Małych przed i po konserwacji




Rzeka Leśnica w Wodzisławiu Śląskim przed i po konserwacji



Lutnia w Hażlachu prze i po konserwacji



Ciek Marklówka przed i po konserwacji



Ciek Mszanka prze i po konserwacji



Sarkandrowiec w Cieszynie przed i w trakcie robót konserwacyjnych



Olza w Cieszynie przed i po konserwacji prawego brzegu

