

**ANALIZA BEZPIECZEŃSTWA NA DROGACH
POWIATOWYCH I GMINNYCH
NA TERENIE POWIATU CIESZYŃSKIEGO
ZA ROK 2020**

- 1 – Analiza bezpieczeństwa na drogach powiatowych i gminnych została wykonana na podstawie danych statystycznych – wykaz zdarzeń drogowych zaistniałych na terenie powiatu cieszyńskiego oraz analiza stanu bezpieczeństwa na drogach powiatu cieszyńskiego za rok 2020, przesłanych przez Wydział Ruchu Drogowego Komendy Powiatowej Policji w Cieszynie.
- 2 – Zgodnie z art. 10 ustawy z dnia 20 czerwca 1997 r. Prawo o ruchu drogowym (tekst jedn. Dz. U. z 2020 r. poz. 110) Starosta zarządza ruchem na drogach powiatowych i gminnych na terenie powiatu cieszyńskiego z wyjątkiem dróg powiatowych i gminnych zlokalizowanych w granicach administracyjnych miasta Cieszyna. Dane tabelaryczne dotyczące ilości zdarzeń, kolizji, wypadków dotyczą dróg powiatowych i gminnych za wyłączeniem dróg w granicach administracyjnych miasta Cieszyna
- 3 – W roku 2020 na drogach powiatowych i gminnych miało miejsce łącznie 537 zdarzeń drogowych w tym **356 zdarzeń na drogach powiatowych** oraz 181 na drogach gminnych. Liczba kolizji drogowych wynosiła łącznie 493 w tym **322 na drogach powiatowych** i 171 na drogach gminnych. Liczba wypadków drogowych w których uczestnicy ponieśli śmierć lub ciężkie obrażenia ciała wynosiła łącznie 49, w tym **39 na drogach powiatowych** i 10 na drogach gminnych. W analogicznym okresie na drogach wojewódzkich i krajowych miało miejsce łącznie 597 zdarzeń drogowych w tym 544 kolizje i 53 wypadki drogowe – tabela nr 3 i nr 4.
- 4 – Tabela nr 1 przedstawia ilość osób zabitych i rannych oraz wypadków i kolizji zaistniałych na drogach powiatowych na terenie powiatu cieszyńskiego w rozbiciu na poszczególne miasta i gminy. Największą ilość zdarzeń drogowych odnotowano na terenie miasta Ustroń – łącznie 75 zdarzeń drogowych w tym 65 kolizji i 10 wypadków drogowych w których śmierć poniosły 2 osoby a 37 osób zostało rannych. Tabela nr 2 przedstawia analogiczne dane w odniesieniu do dróg gminnych, z której wynika, że na terenie miasta Ustroń miało miejsce największa ilość zdarzeń drogowych, łącznie 40 zdarzeń w tym 36 kolizji i 4 wypadki.
- 5 – Tabela nr 5 przedstawia ilość zdarzeń drogowych na wybranych drogach powiatowych, na których wystąpiło powyżej 5 zdarzeń drogowych. Z przedstawionych w tabeli danych wynika że największa ilość zdarzeń miało miejsce na drodze powiatowej 2607S relacji Cieszyn – Ustroń łącznie 45 zdarzeń drogowych w tym 3 wypadki drogowe i 42 kolizje oraz na drodze 2602S relacji Skoczów – Brenna łącznie 36 zdarzeń drogowych w tym 1 wypadek i 35 kolizji. Na drogach gminnych przyjęto kryterium powyżej 2 zdarzeń drogowych, wyniki analizy zostały przedstawione w tabeli nr 6. Największa ilość zdarzeń drogowych miała miejsce w Skoczowie na ul. Garbarskiej 4 zdarzenia oraz na ul. Nadrzecznej i ul. Pod Skarpą w miejscowości Ustroń po 4 zdarzenia drogowe.
- 6 – Jak wynika z analizy stanu bezpieczeństwa na drogach powiatu cieszyńskiego w roku 2020 przedstawionej przez Wydział Ruchu Drogowego Komendy Powiatowej Policji w Cieszynie, do głównych przyczyn zdarzeń drogowych w roku 2020 należały – nadmierna prędkość pojazdów, nieustąpienie pierwszeństwa przejazdu, oraz nie zachowanie bezpiecznej odległości. Drogi powiatowe na których doszło do największej ilości zdarzeń drogowych przebiegają w zdecydowanej większości poza obszarami miejskimi, 2607S Cieszyn – Ustroń (45 zdarzeń), 2602S Skoczów – Brenna (36 zdarzeń) oraz 2627S Chybie – Zaborze (30 zdarzeń) i 2633S Strumień - Landek – Jasienica (29 zdarzeń). Na całej długości tych dróg powiatowych występują liczne skrzyżowania oraz zjazdy indywidualne i publiczne na których przecina się kierunek ruchu pojazdów, Jednocześnie z roku na rok poprawia się stan nawierzchni dróg który umożliwia jazdę z prędkością większą niż dopuszczalna prędkość pojazdów wynikająca z istniejących ograniczeń prędkości pojazdów. Nie bez znaczenia dla ilości zdarzeń drogowych jest natężenie ruchu pojazdów na tych drogach.

Sporządził:

z up. STAROSTY


Jerzy Górny
inspektor

w.z. STAROSTY

Janina Żagan
Wicestarosta

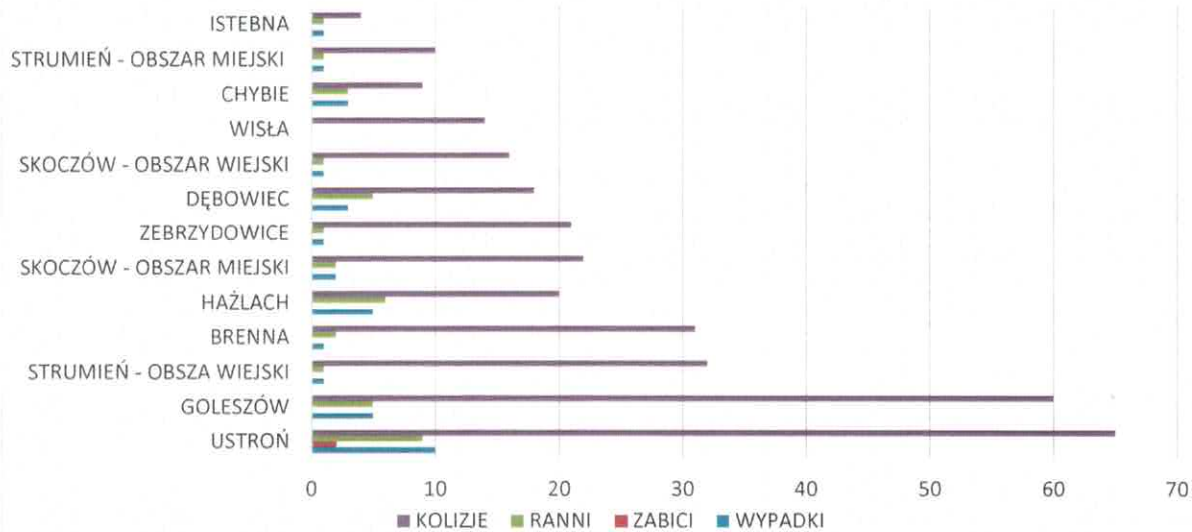
Ilość wypadków i kolizji drogowych, ranni i zabici na terenie miast i gmin

TABELA NR 1 MIASTO/GMINA	DROGI POWIATOWE				
	WYPADKI	ZABICI	RANNI	KOLIZJE	RAZEM
USTROŃ	10	2	9	65	75
GOLESZÓW	5	0	5	60	65
STRUMIEŃ - OBSZA WIEJSKI	1	0	1	32	33
BRENNA	1	0	2	31	32
HAŻLACH	5	0	6	20	25
SKOCZÓW - OBSZAR MIEJSKI	2	0	2	22	24
ZEBRZYDOWICE	1	0	1	21	22
DĘBOWIEC	3	0	5	18	21
SKOCZÓW - OBSZAR WIEJSKI	1	0	1	16	17
WISŁA	0	0	0	14	14
CHYBIE	3	0	3	9	12
STRUMIEŃ - OBSZAR MIEJSKI	1	0	1	10	11
ISTEBNA	1	0	1	4	5
RAZEM	34	2	37	322	356

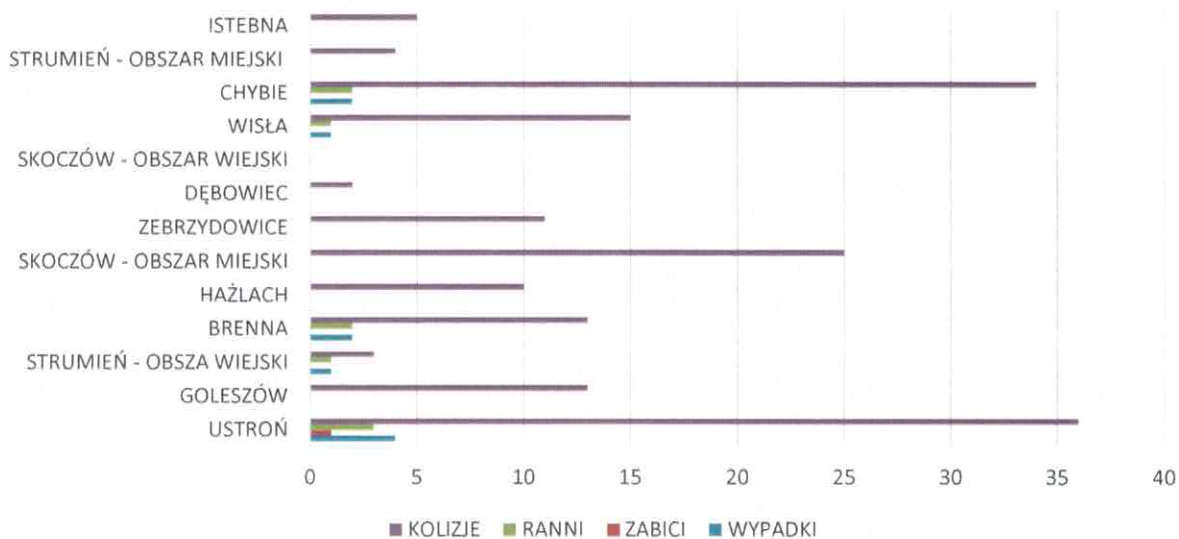
TABELA NR 2 MIASTO/GMINA	DROGI GMINNE				
	WYPADKI	ZABICI	RANNI	KOLIZJE	RAZEM
USTROŃ	4	1	3	36	40
GOLESZÓW	0	0	0	13	13
STRUMIEŃ - OBSZA WIEJSKI	1	0	1	3	4
BRENNA	2	0	2	13	15
HAŻLACH	0	0	0	10	10
SKOCZÓW - OBSZAR MIEJSKI	0	0	0	25	25
ZEBRZYDOWICE	0	0	0	11	11
DĘBOWIEC	0	0	0	2	2
SKOCZÓW - OBSZAR WIEJSKI	0	0	0	0	0
WISŁA	1	0	1	15	16
CHYBIE	2	0	2	34	36
STRUMIEŃ - OBSZAR MIEJSKI	0	0	0	4	4
ISTEBNA	0	0	0	5	5
RAZEM	10	1	9	171	181

TABELA NR 3 MIASTO/GMINA	DROGI POWIATOWE I GMINNE				
	WYPADKI	ZABICI	RANNI	KOLIZJE	RAZEM
USTROŃ	14	3	12	101	115
GOLESZÓW	5	0	5	73	78
STRUMIEŃ - OBSZA WIEJSKI	2	0	2	35	37
BRENNA	3	0	4	44	47
HAŻLACH	5	0	6	30	35
SKOCZÓW - OBSZAR MIEJSKI	2	0	2	47	49
ZEBRZYDOWICE	1	0	1	32	33
DĘBOWIEC	3	0	5	20	23
SKOCZÓW - OBSZAR WIEJSKI	1	0	1	16	17
WISŁA	1	0	1	29	30
CHYBIE	5	0	5	43	48
STRUMIEŃ - OBSZAR MIEJSKI	1	0	1	14	15
ISTEBNA	1	0	1	9	10
RAZEM	44	3	46	493	537

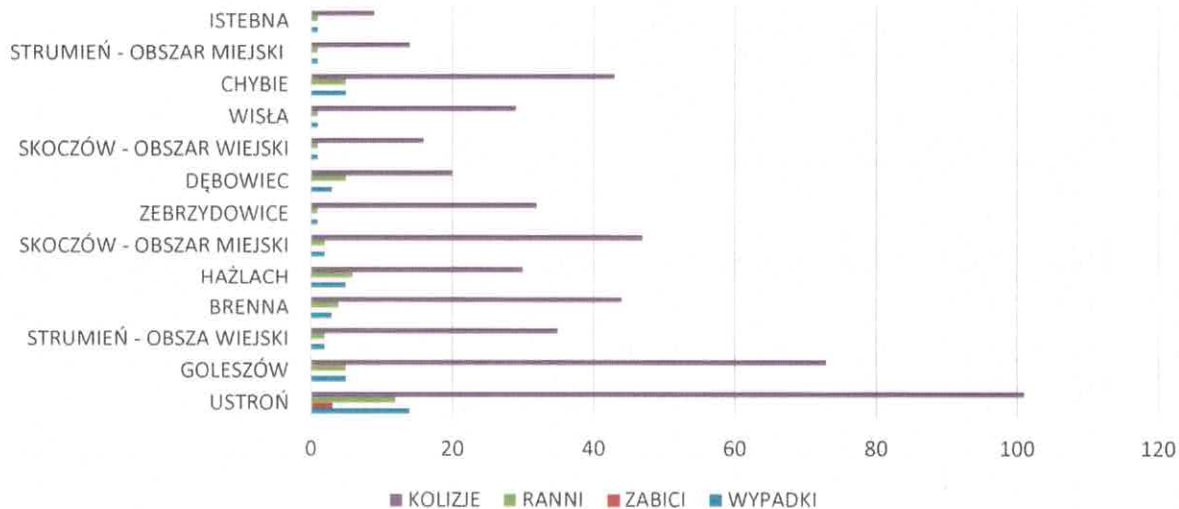
DROGI POWIATOWE TABELA NR 1



DROGI GMINNE TABELA NR 2

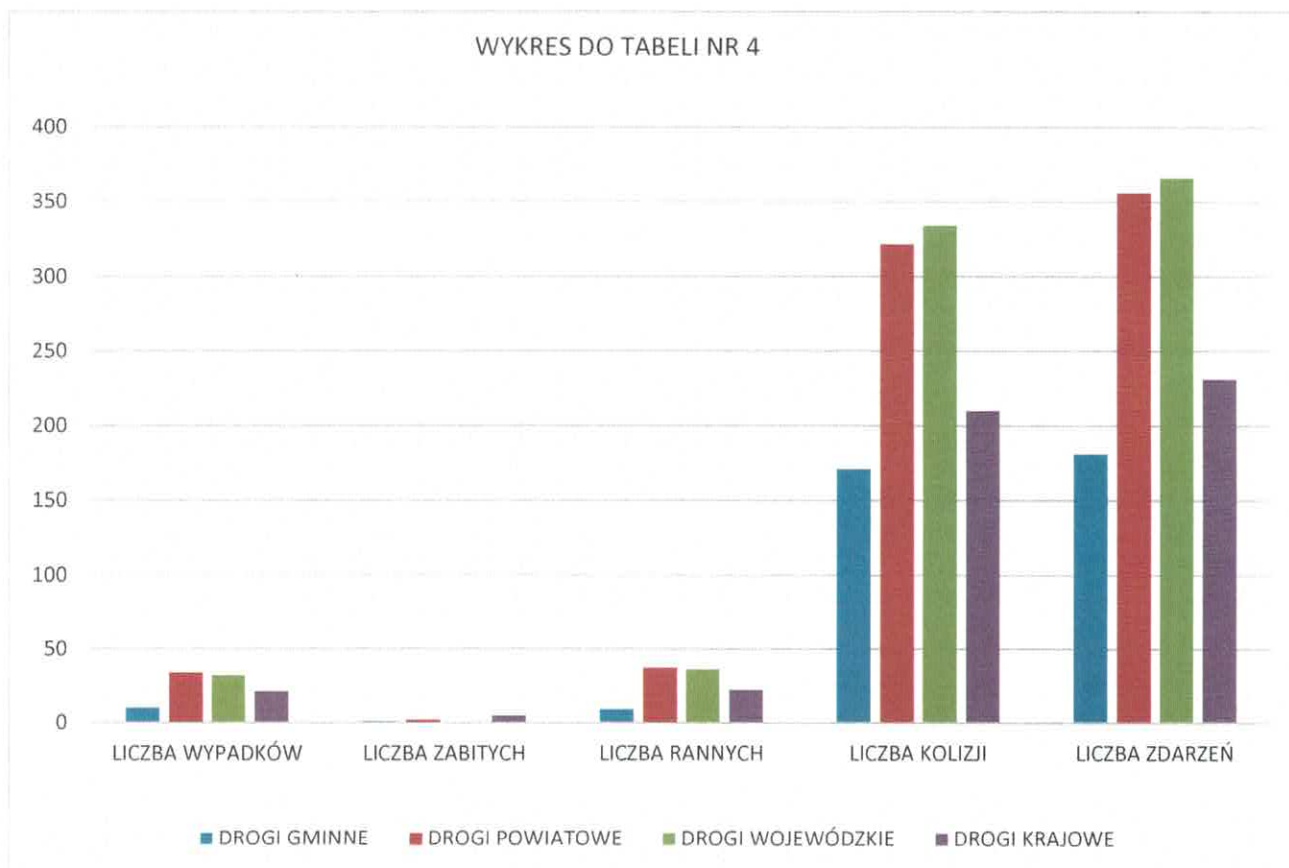


DROGI POWIATOWE I GMINNE TABELA NR 3



**ANALIZA ZDARZEŃ DROGOWYCH Z PODZIAŁEM NA KATEGORIE DRÓG
TABELA NR 4**

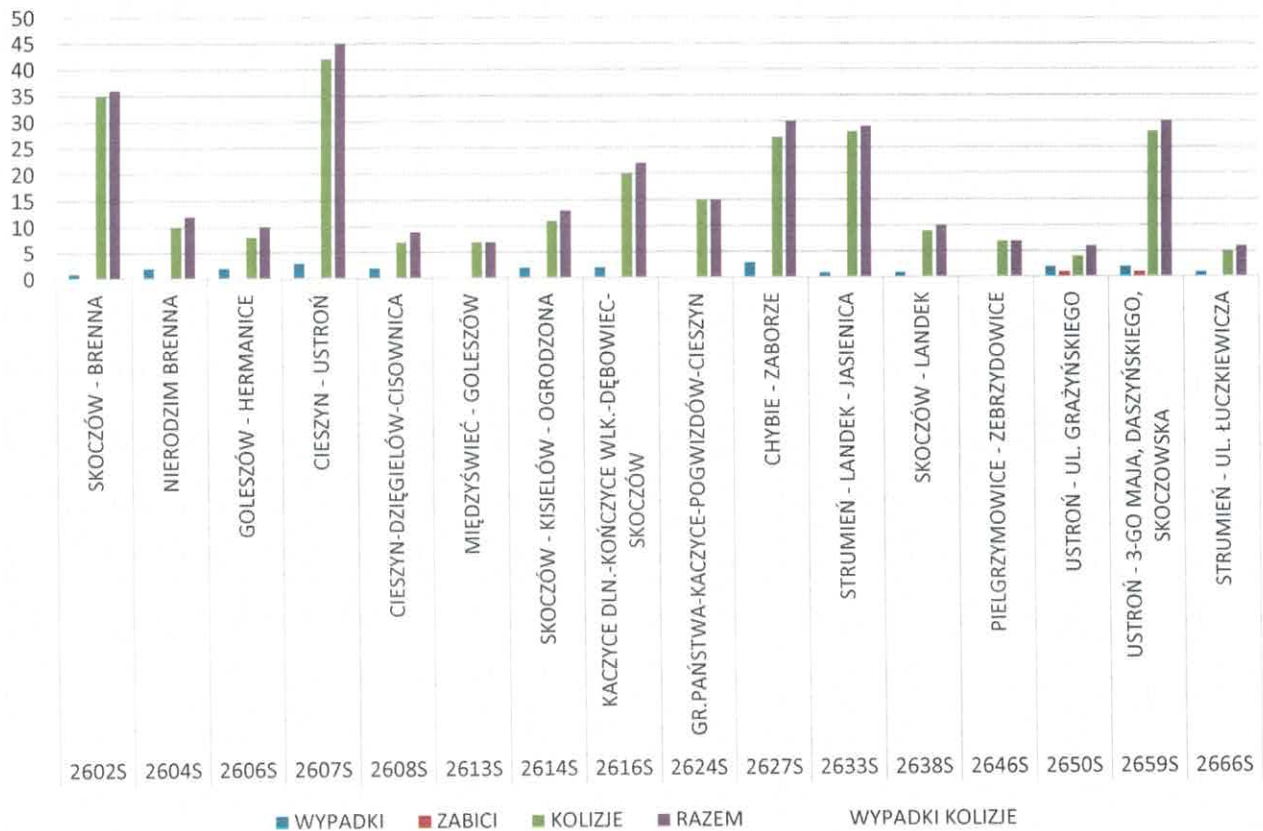
	LICZBA WYPADKÓW	LICZBA ZABITYCH	LICZBA RANNYCH	LICZBA KOLIZJI	LICZBA ZDARZEŃ
DROGI GMINNE	10	1	9	171	181
DROGI POWIATOWE	34	2	37	322	356
DROGI WOJEWÓDZKIE	32	0	36	334	366
DROGI KRAJOWE	21	5	22	210	231
RAZEM	97	8	104	1037	1134



LICZBA ZDARZEŃ DROGOWYCH NA DROGACH POWIATOWYCH POWYŻEJ 5 - TABELA NR 5					
NUMER DROGI	NAZWA ULICY / PRZEBIEG DROGI	WYPADKI	ZABICI	KOLIZJE	RAZEM WYPADKI KOLIZJE
2602S	SKOCZÓW - BRENNA	1	0	35	36
2604S	NIERODZIM BRENNA	2	0	10	12
2606S	GOLESZÓW - HERMANICE	2	0	8	10
2607S	CIESZYN - USTRONŃ	3	0	42	45
2608S	CIESZYN-DZIĘGIELÓW-CISOWNICA	2	0	7	9
2613S	MIĘDZYŚWIEĆ - GOLESZÓW	0	0	7	7
2614S	SKOCZÓW - KISIELÓW - OGRODZONA	2	0	11	13
2616S	KACZYCE DLN.-KOŃCZYCE WLK.-DĘBOWIEC-SKOCZÓW	2	0	20	22
2624S	GR.PAŃSTWA-KACZYCE-POGWIZDÓW-CIESZYN	0	0	15	15
2627S	CHYBIE - ZABORZE	3	0	27	30
2633S	STRUMIEŃ - LANDEK - JASINICA	1	0	28	29
2638S	SKOCZÓW - LANDEK	1	0	9	10
2646S	PIELGRZYMOWICE - ZEBRZYDOWICE	0	0	7	7
2650S	USTRONŃ - UL. GRAŻYŃSKIEGO	2	1	4	6
2659S	USTRONŃ - 3-GO MAJA, DASZYŃSKIEGO, SKOCZOWSKA	2	1	28	30
2666S	STRUMIEŃ - UL. LUCZKIEWICZA	1	0	5	6

LICZBA ZDARZEŃ DROGOWYCH NA DROGACH GMINNYCH POWYŻEJ POWYŻEJ 2 - TABELA NR 6					
NR DROGI	NAZWA ULICY - MIEJSCOWOŚĆ	LICZBA WYPADKÓ	LICZBA ZABITY	LICZBA KOLIZJI	LICZBA ZDARZEŃ
430054S	UL. GARBARSKA - SKOCZÓW	0	0	4	4
592152S	UL. POD SKARPĄ - USTRONŃ	1	1	3	4
592130S	UL. NADRZECZNA - USTRONŃ	0	0	4	4
663133S	UL. KORMANY - BRENNA	0	0	3	3
643048S	MNICH - UL. SŁOWACKIEGO	1	0	2	3
609088S	UL. SPÓLDZIELCZA - GOLESZÓW	0	0	3	3
430070S	UL. TARGOWA - SKOCZÓW	0	0	3	3
430071S	UL. J.E.MOCKO - SKOCZÓW	0	0	3	3
430073S	CIEŻAROWA - SKOCZÓW	0	0	3	3
614039S	UL. 1 MAJA - WISŁA	0	0	3	3

LICZBA ZDARZEŃ DROGOWYCH NA DROGACH POWIATOWYCH POWYŻEJ 5 ZDARZEŃ - WYKRES DO TABELI NR 5



LICZBA ZDARZEŃ DROGOWYCH NA DROGACH GMINNYCH POWYŻEJ 2 - WYKRES DO TABELI NR 6

